

**NUMERO QUADRANTE:** Deruta Nord

**COMUNE:** Deruta

**LOCALITA':** Fanciullata

**INDIVIDUAZIONE CATASTALE:** Fg. 18 Part. 62

**DENOMINAZIONE:**

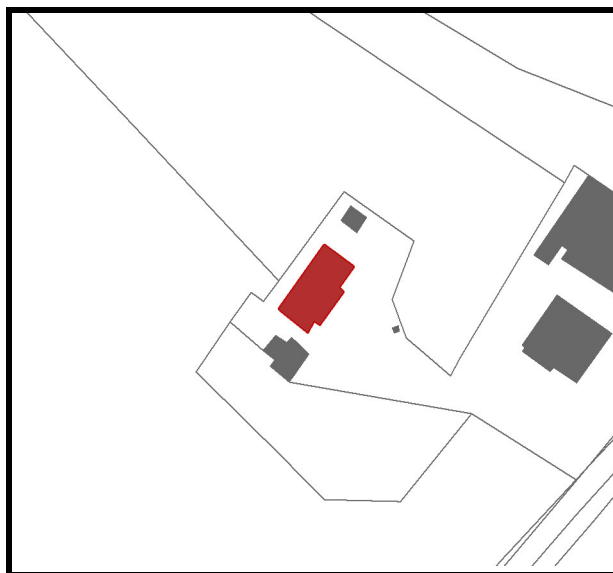
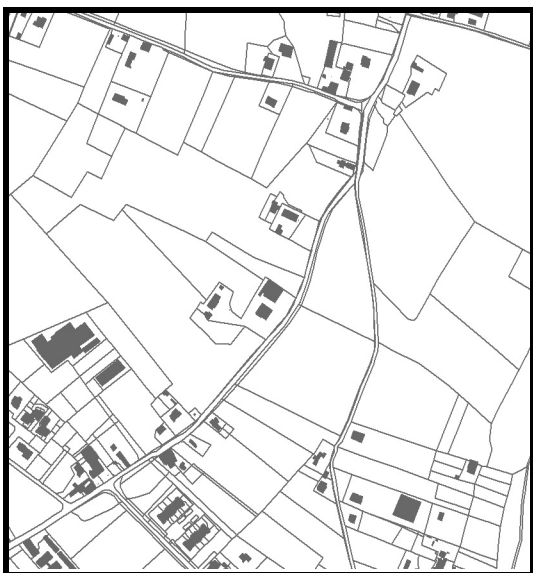
**TOPONIMO:**

**VIA:** Via Bartolomeo Caporali

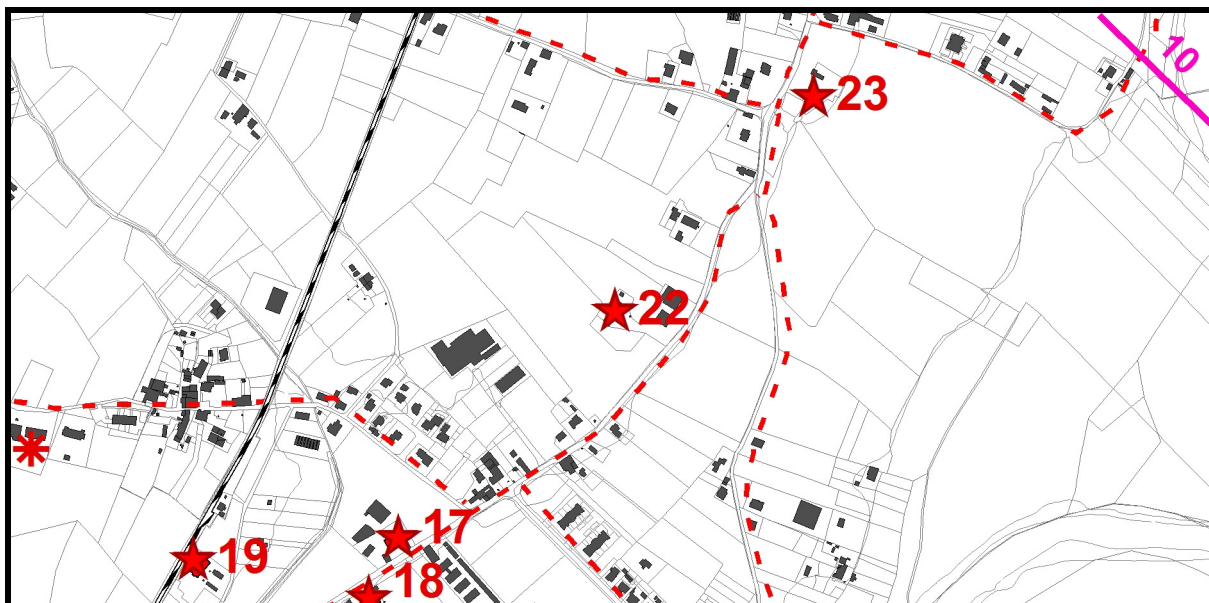
**DATA DI RILEVAZIONE:** (28/11/2014)

**INQUADRAMENTO CARTOGRAFICO**

CARTOGRAFIA SCALA 1: 10.000 / 1: 2.000



CARTOGRAFIA PRG PARTE STRUTTURALE - Estratto Carta dei Contenuti Paesaggistici



**DOCUMENTAZIONE FOTOGRAFICA**

**PUNTI DI RIPRESA FOTOGRAFICA**

(planimetria a scala adeguata con coni fotografici)



**Foto 01**





**Foto 02**

**QUADRO EMERGENZE STORICO ARCHITETTONICHE DEL PTCP**

NOME	
TIPO	
CODICE	
NOTE	

**VINCOLI E CLASSIFICAZIONI PIANI SOVRAORDINATI INERENTI IL MANUFATTO**

D.Lgs. 42/2004	<input type="checkbox"/> Art. 136 <input type="checkbox"/> Art. 142
SIC	<b>No</b>
ZRC	<b>No</b>
AREA DI STUDIO	<b>No</b>
VINCOLO IDROGEOLOGICO	<b>No</b>
PAI	<b>No</b>
FASCE DI RISPETTO STRADALE	<b>No</b>
FASCE DI RISPETTO CIMITERIALE	<b>No</b>
ALTRO	<b>Aree di particolare interesse agricolo</b> <b>Vedute da fonti letterarie ad ampio spettro</b> <b>Viabilità storica</b>

**COLLOCAZIONE OROGRAFICA DEL MANUFATTO ED INTERVISIBILITA'**

PIANURA	<input checked="" type="checkbox"/>
FONDOVALLE	<input type="checkbox"/>
MEZZACOSTA	<input type="checkbox"/>
SOMMITA' COLLINARE	<input type="checkbox"/>
CRINALE	<input type="checkbox"/>

ALTRO	
-------	--

**DESCRIZIONE DEL MANUFATTO**

CASA RURALE	<input checked="" type="checkbox"/>
CHIESA	<input type="checkbox"/>
VILLA PADRONALE	<input type="checkbox"/>
ANNESSO	<input type="checkbox"/>
STALLA	<input type="checkbox"/>
FIENILE	<input type="checkbox"/>
STRUTTURA MILITARE	<input type="checkbox"/>
MOLINO	<input type="checkbox"/>
TORRE	<input type="checkbox"/>
CONVENTO	<input type="checkbox"/>
COMPLESSO RELIGIOSO	<input type="checkbox"/>
PIEVE	<input type="checkbox"/>
FONTANILE	<input type="checkbox"/>
MANUFATTI VOTIVI	<input type="checkbox"/>
ALTRO	<input type="checkbox"/>

**CLASSIFICAZIONE DEL MANUFATTO AI SENSI DELLA D.G.R. 420/2007**

Edilizia ordinaria Tradizionale Prevalentemente Integra - <b>ETPI</b>	<input type="checkbox"/>
Edilizia ordinaria Tradizionale Prevalentemente Alterata - <b>ETPA</b>	<input checked="" type="checkbox"/>
Edilizia ordinaria recente, totalmente alterata – <b>ET/A</b>	<input type="checkbox"/>
Edilizia Speciale monumentale Atipica	<input type="checkbox"/>
Edilizia storico produttiva	<input type="checkbox"/>
ALTRO	<input type="checkbox"/>

**STATO DI CONSERVAZIONE DEL MANUFATTO**

RUDERE (AI SENSI DEL R.R. 9/2008)	<input type="checkbox"/>
PARZIALMENTE CROLLATO	<input type="checkbox"/>
SUFFICIENTE	<input checked="" type="checkbox"/>
BUONO	<input type="checkbox"/>
OTTIMO	<input type="checkbox"/>

**MATERIALIE TIPOLOGIE**

NUMERO PIANI	<b>2</b>
COPERTURA	<b>Falda a capanna</b>

PARAMENTI ESTERNI	<b>Pietra - Mattone - Intonaco</b>
PAVIMENTAZIONI ESTERNE	<b>Assenti</b>
APERTURE ESTERNE	<b>Tamponate con laterizi</b>
SCALE ESTERNE	<b>Si</b>
ALTRO	

**ACCESSIBILITA'**

FRONTE STRADA	
STRADA STATALE	
STRADA PROVINCIALE	
STRADA COMUNALE	<input checked="" type="checkbox"/>
STRADA VICINALE	
STRADA INTERPODERALE	
STRADA PANORAMICA CENSITA DAL PTCP	
VIABILITA' DI SERVIZIO	
CORTE	
PERTINENZA	
ALTRO	

**AREE DI PERTINENZA**

AREA DI PERTINENZA NON RILEVABILE	<input checked="" type="checkbox"/>
ASSENTE	
GIARDINO	
AIA	
ORTO	
PRESENZA DI ALTRI EDIFICI (SCHEDA NUM. ____)	
PRESENZE ARBOREE VINCOLATE	
PISCINA	
RECINZIONE	
ALTRO	

**ATTUALE USO DEL MANUFATTO**

RESIDENZA	
AGRITURISMO	
ATTIVITA' PRODUTTIVA	
SERVIZI	

NON UTILIZZATO	<input checked="" type="checkbox"/>
RICETTIVITA' EXTRA ALBERGHIERA	<input type="checkbox"/>
ALTRO	<input type="checkbox"/>

**DEGRADO STRUTTURALE**

ASSENTE	<input type="checkbox"/>
BASSO	<input type="checkbox"/>
MEDIO	<input type="checkbox"/>
ALTO	<input checked="" type="checkbox"/>

**INCOGRUITA'**

ASSENTI	<input type="checkbox"/>
PRESENTI	<input checked="" type="checkbox"/>

**VALUTAZIONI**

INCOERENZA CON I CARATTERI TIPO-MORFOLOGICI	<input checked="" type="checkbox"/>
RILEVANZA MORFOLOGICA-ARCHITETTONICA	<input checked="" type="checkbox"/>

**INTERVENTI AMMISSIBILI SUL MANUFATTO (definiti ai sensi di quanto previsto dalla D.G.R. 420/2007)**

Art. 12 DGR 420/2007	<input type="checkbox"/>
Art. 13 DGR 420/2007	<input checked="" type="checkbox"/>

**NOTE:**