COMUNE di DERUTA

PROVINCIA di PERUGIA

Oggetto

INTERVENTI DI SISTEMAZIONE DI ULTERIORI TRATTI DI VIA FRANCESCANA
FRAZ. PONTENUOVO E DI STR. MARSCIANESE DEL PIANO FRAZ. SANT'ANGELO DI CELLE
PROGETTO ESECUTIVO

Committente: COMUNE DI DERUTA

Località: Pontenuovo, Via Francescana - S. Angelo di Celle, Str. Marscianese del Piano

Immagine Identificativa

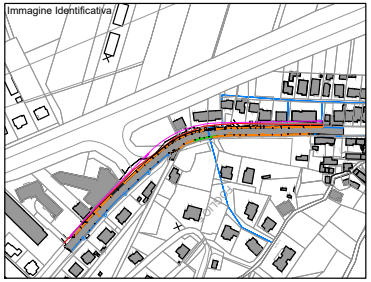

Spazio per Timbri

Progettista

Michele Biscotti Ingegnere

Descrizione: Tratto di Via Francescana: PLANIM. DI PROGETTO

Elaborato: 2b

File: COMMESSE\18001\02_DEFINITIVO\01_DWG\ELAB.VARIE\001_18001_Progetto esecutivo\001_18001_Stato attuale e di progetto REV 07_10_19.dwg

Data: 14/10/2019

Commessa n° 18001

Rif. A3

Rev. GG/MM/AA
GG/MM/AA

Scala 1:500 - 1:100

Note

☐ BOZZA ☐ SUPERATO
☐ COPIA STUDIO ☐ MODIFICATO

Ing. Michele Biscotti

Via I Maggio, 3 - 06050 Collepepe, Collazzone (PG) Tel. 328/3833022 e-mail: mic.biscotti@tiscali.it PEC: michele.biscotti1@ingpec.eu - Cod. fisc. BSC MHL 88C08 E975D P.Iva 03546320 544

LA DIFFUSIONE A TERZI E LA RIPRODUZIONE, ANCHE PARZIALE DI QUESTA TAVOLA, SENZA AUTORIZZAZIONE, E' VIETATA A TERMINI DI LEGGE

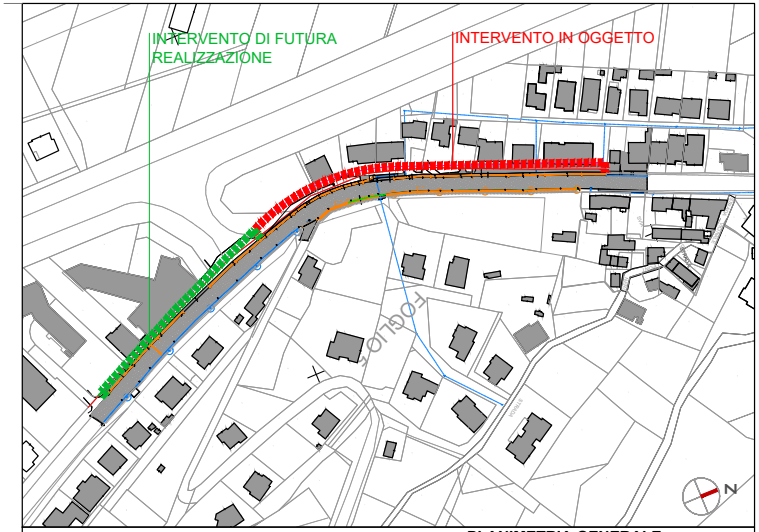
INTERVENTO DI FUTURA REALIZZAZIONE
INTERVENTO IN OGGETTO
FOGLIO
N

PLANIMETRIA GENERALE SCALA 1:2000

LEGENDA

▩	VIABILITA' BITUMATA ESISTENTE
▦	MARCIAPIEDE ESISTENTE
▨	MARCIAPIEDE IN PROGETTO H: 2 cm
▨	MARCIAPIEDE IN PROGETTO H: 15 cm
🟥	LIMITE DI PROPRIETA' CATASTALE
○	ILLUMINAZIONE PUBBLICA ESISTENTE
○	ILLUMINAZIONE PUBBLICA ESISTENTE OGGETTO DI SOSTITUZIONE
•	CARTELLONISTICA STRADALE ESISTENTE
•	CARTELLONISTICA STRADALE ESISTENTE OGGETTO DI SPOSTAMENTO
■	CADITOIE PER RACCOLTA ACQUE ESISTENTI
■	CADITOIE PER RACCOLTA ACQUE IN PROGETTO
/////	LINEA FOGNARIA ESISTENTE
┼┼┼┼	SCARPATA ESISTENTE
/////	LINEA FOGNARIA CANALIZZATA IN PROGETTO
⩘⩘⩘	CANALETTA DI SCOLO IN PROGETTO
—·—·	LINEA PUBBLICA ILLUMINAZIONE IN PROGETTO

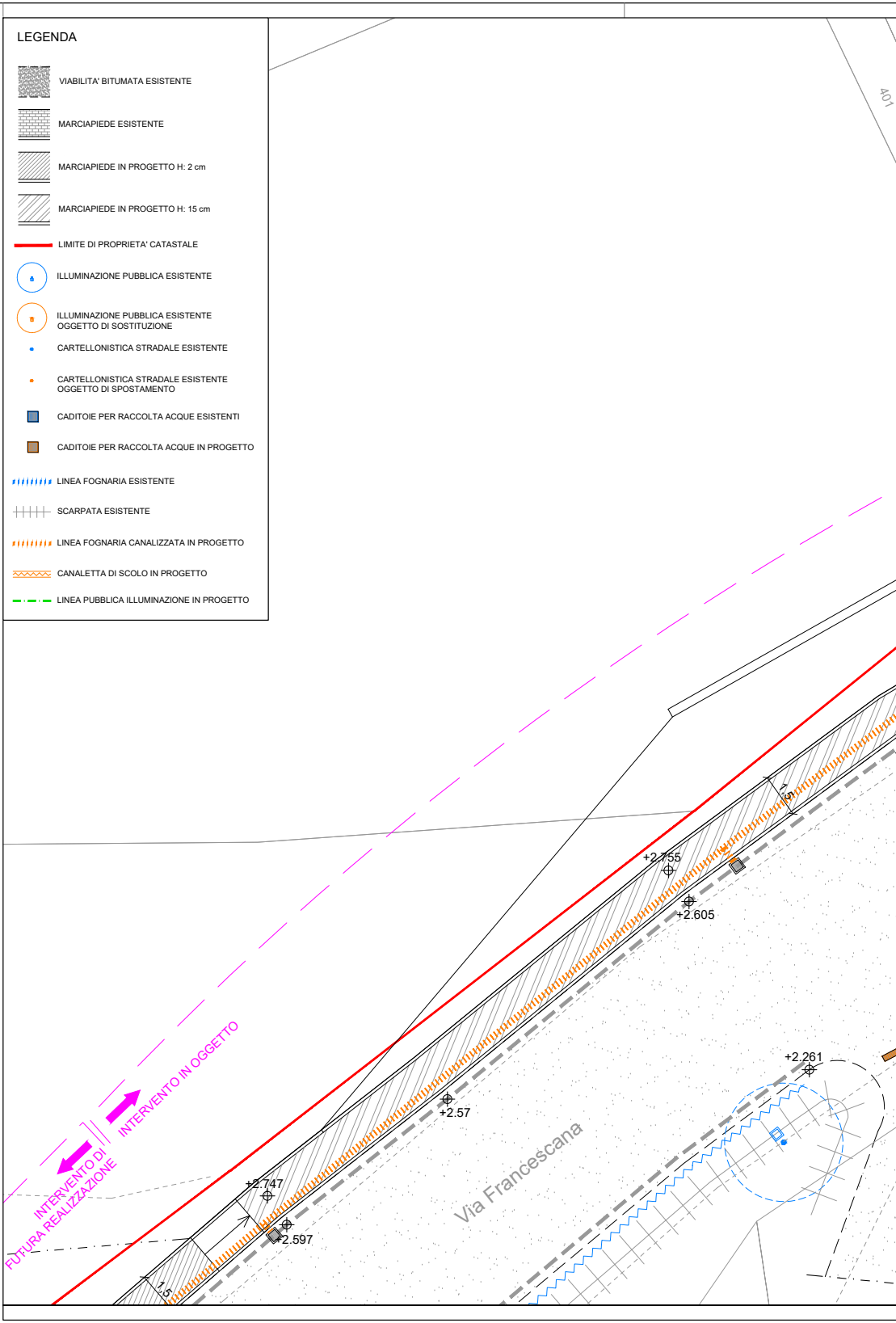
401
1.5
+2.755
+2.605
+2.57
+2.261
+2.747
+2.597
1.5
Via Francescana
INTERVENTO IN OGGETTO
INTERVENTO DI FUTURA REALIZZAZIONE

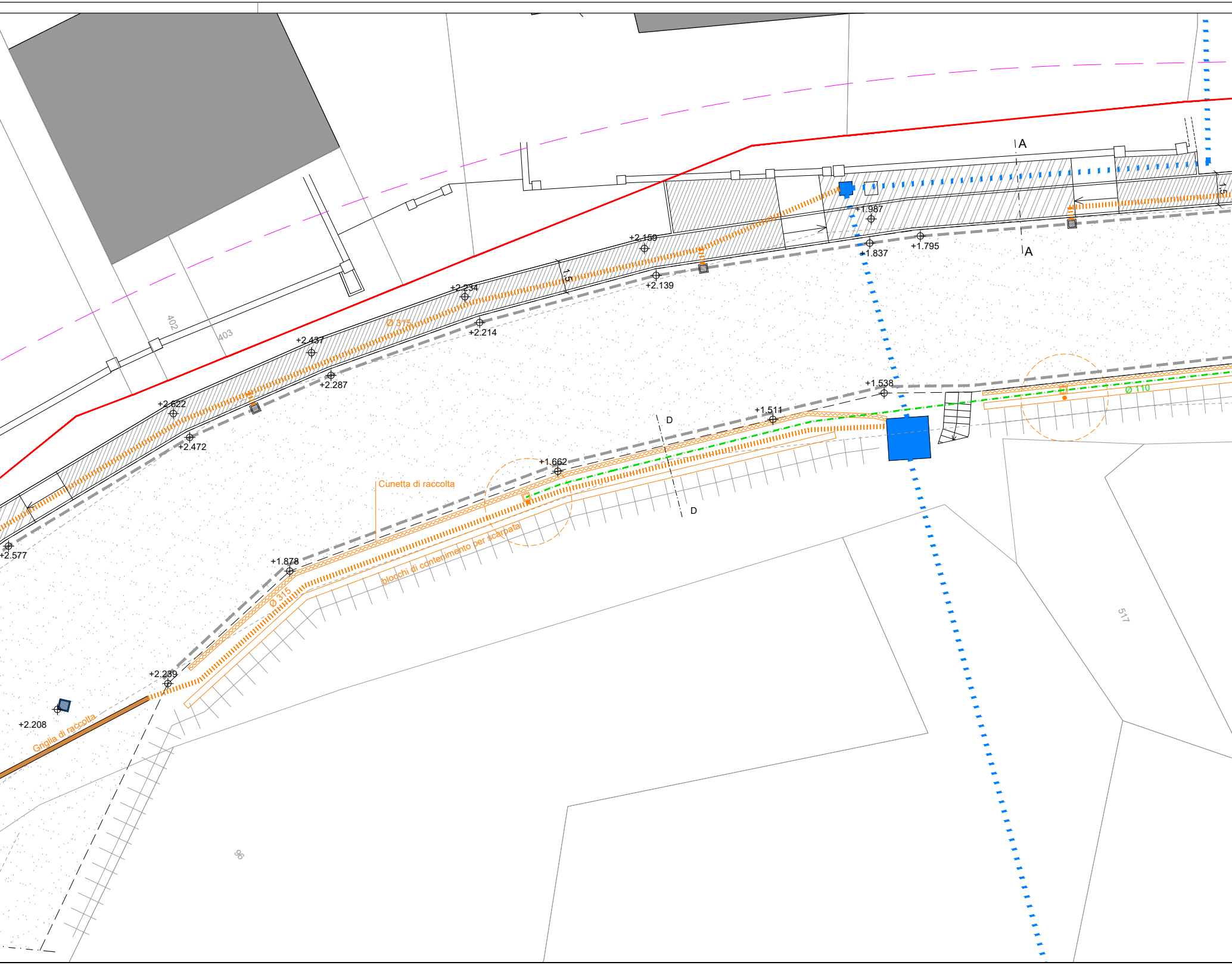
A
A
+1.987
+1.837
+1.795
+2.159
+2.139
1.5
1.5
+2.234
+2.214
Ø 315
402
403
+2.437
+2.287
+2.622
+2.472
+2.577
D
D
+1.538
+1.511
Ø 110
+1.662
Cunetta di raccolta
blocchi di contenimento per scarpata
+1.878
Ø 315
+2.239
+2.208
Griglia di raccolta
517
96

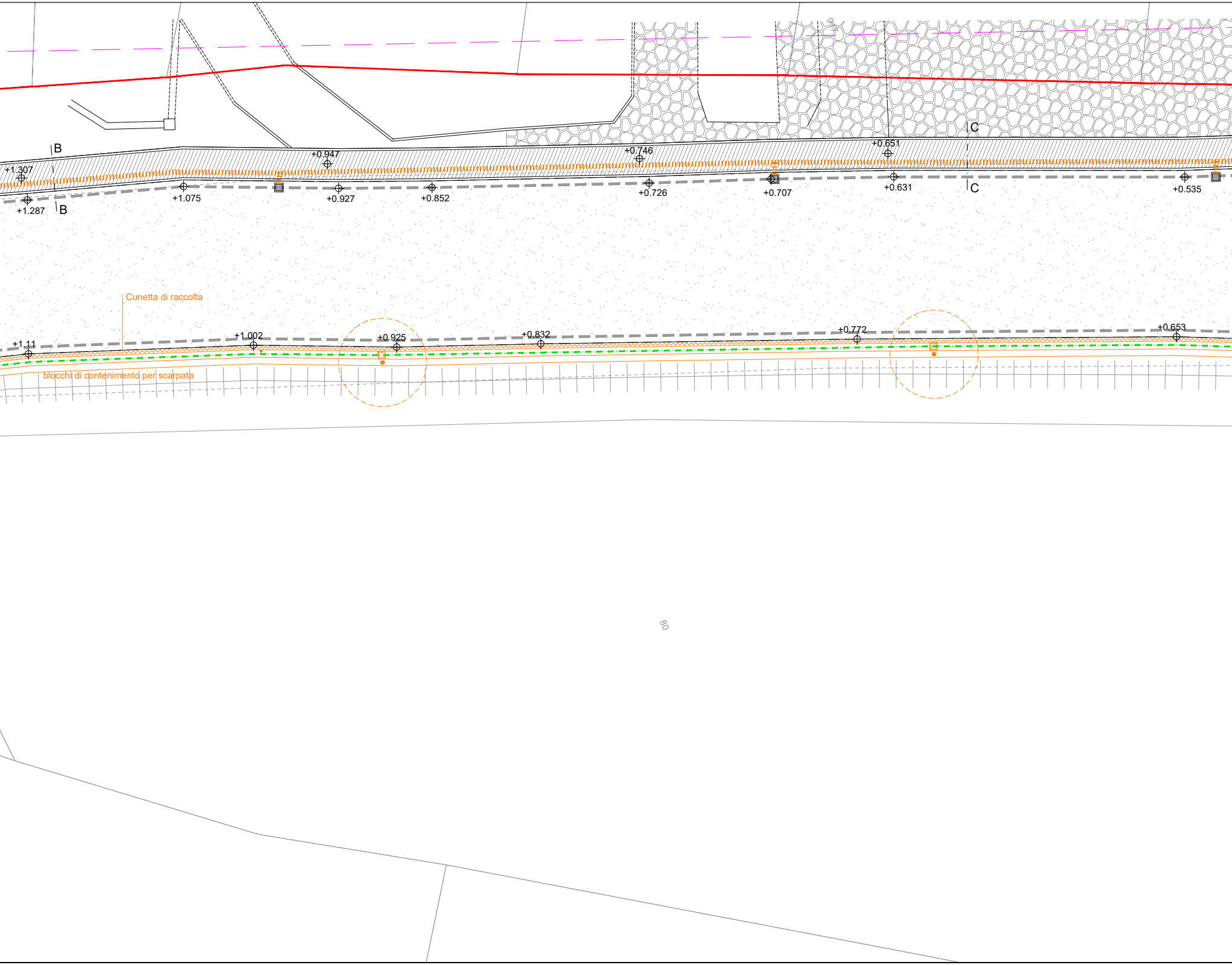
B
B
C
C
+1.307
+1.287
+1.075
+0.947
+0.927
+0.852
+0.746
+0.726
+0.707
+0.651
+0.631
+0.535
Cunetta di raccolta
+1.11
+1.002
+0.925
+0.832
+0.772
+0.653
blocchi di contenimento per scarpata
80

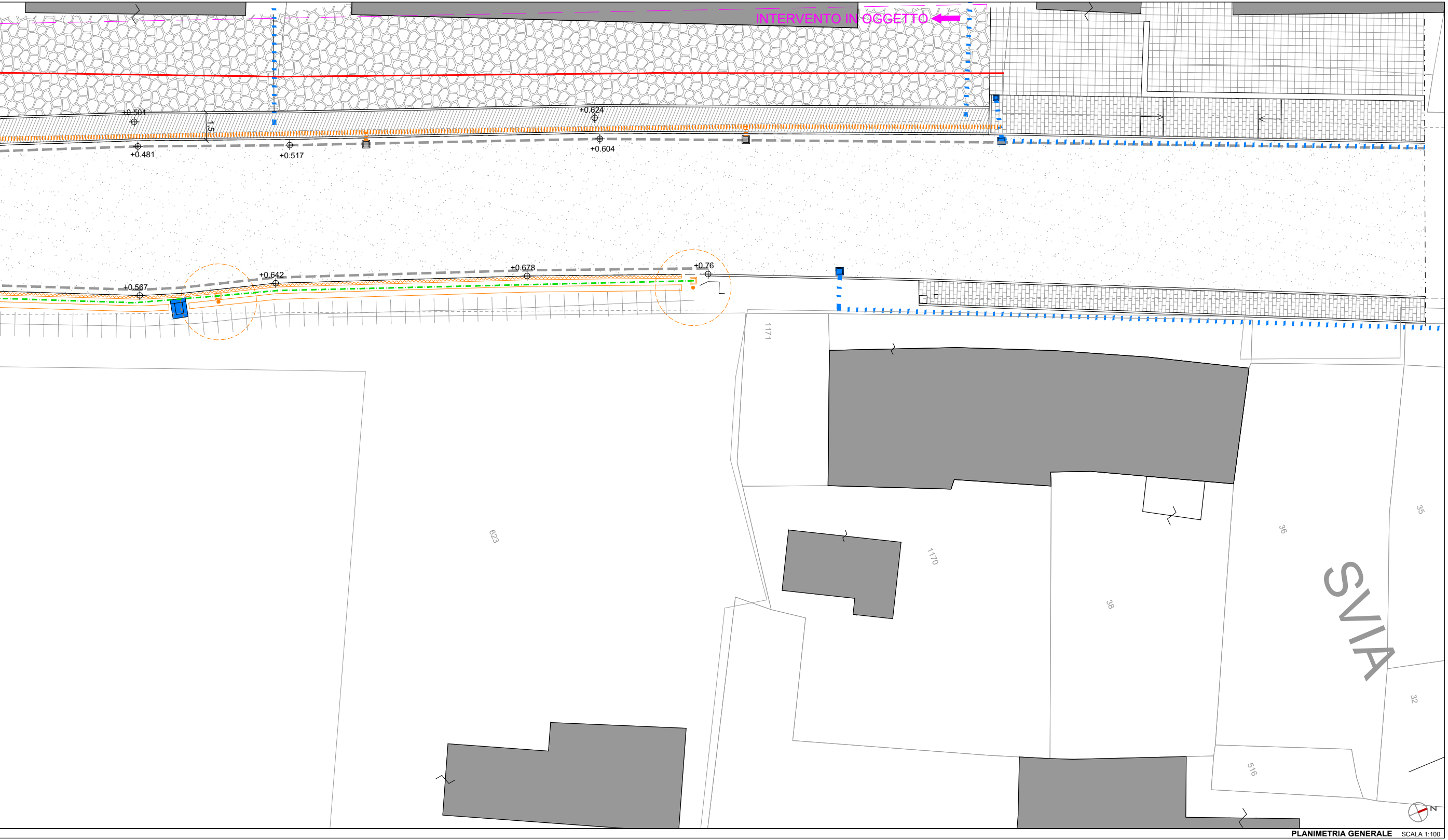
INTERVENTO IN OGGETTO
+0.501
1.5
+0.624
+0.481
+0.517
+0.604
+0.567
+0.642
+0.678
+0.76
1171
623
1170
38
36
35
32
516
SVIA
N

PLANIMETRIA GENERALE SCALA 1:100