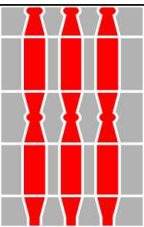




COMUNE DI DERUTA  
PROVINCIA DI PERUGIA  
REGIONE DELL'UMBRIA



RECUPERO E VALORIZZAZIONE DEL PERCORSO VERDE DI DERUTA E PONTENUOVO PER  
IL TURISMO ECOSOSTENIBILE PSR UMBRIA 2014-2020  
Misura 19 Sottomisura 19.2 PAL GAL Media Valle del Tevere

PROGETTO ESECUTIVO

Elaborato: **- ZONA PERCORSO VERDE -**  
**STATO DI FATTO**



APPROVAZIONI:

PROGETTAZIONE:

**studio pro** geom. Mauro Stella  
Progettazione Restauro Consulenza  
vocabolo Scanzano n° 503 - 06056 Massa Martana (PG)  
T. 075.889161 email: studiotecnico.pro@gmail.com

Data	Descrizione	Redatto	Controllato	Approvato
25.11.2022	PRIMA EMISSIONE	MS	MS	MS
	ELABORATO			SCALA
	E-A04			1:100


E' PROIBITA LA RIPRODUZIONE ANCHE PARZIALE E LA CESSIONE A TERZI SENZA PREVIA AUTORIZZAZIONE




P0




P1



P2




P3



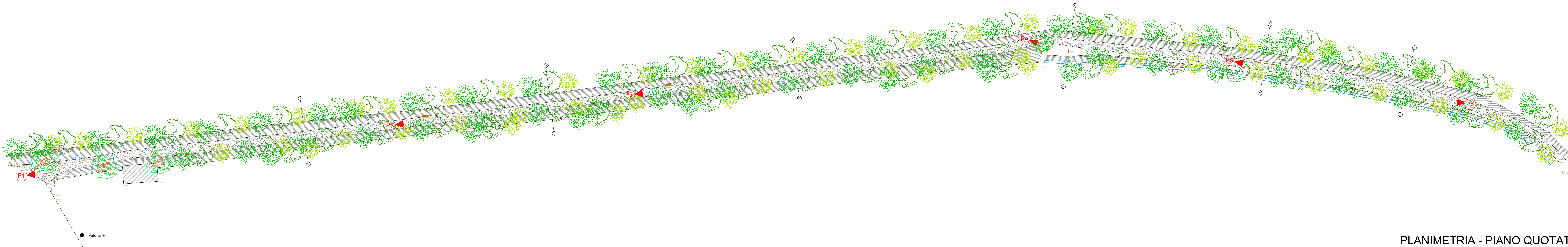
P4



P5



P6



PLANIMETRIA - PIANO QUOTATO