


PLANIMETRIA - PIANO QUOTATO

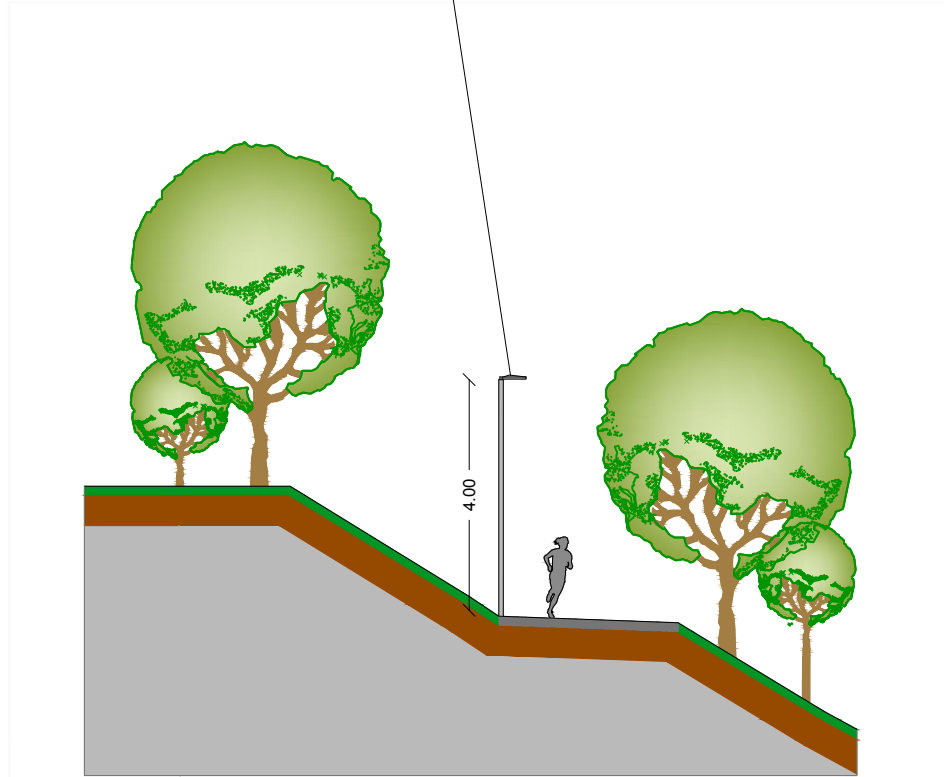


PUNTI LUCE DI PROGETTO

SEZIONE TIPO


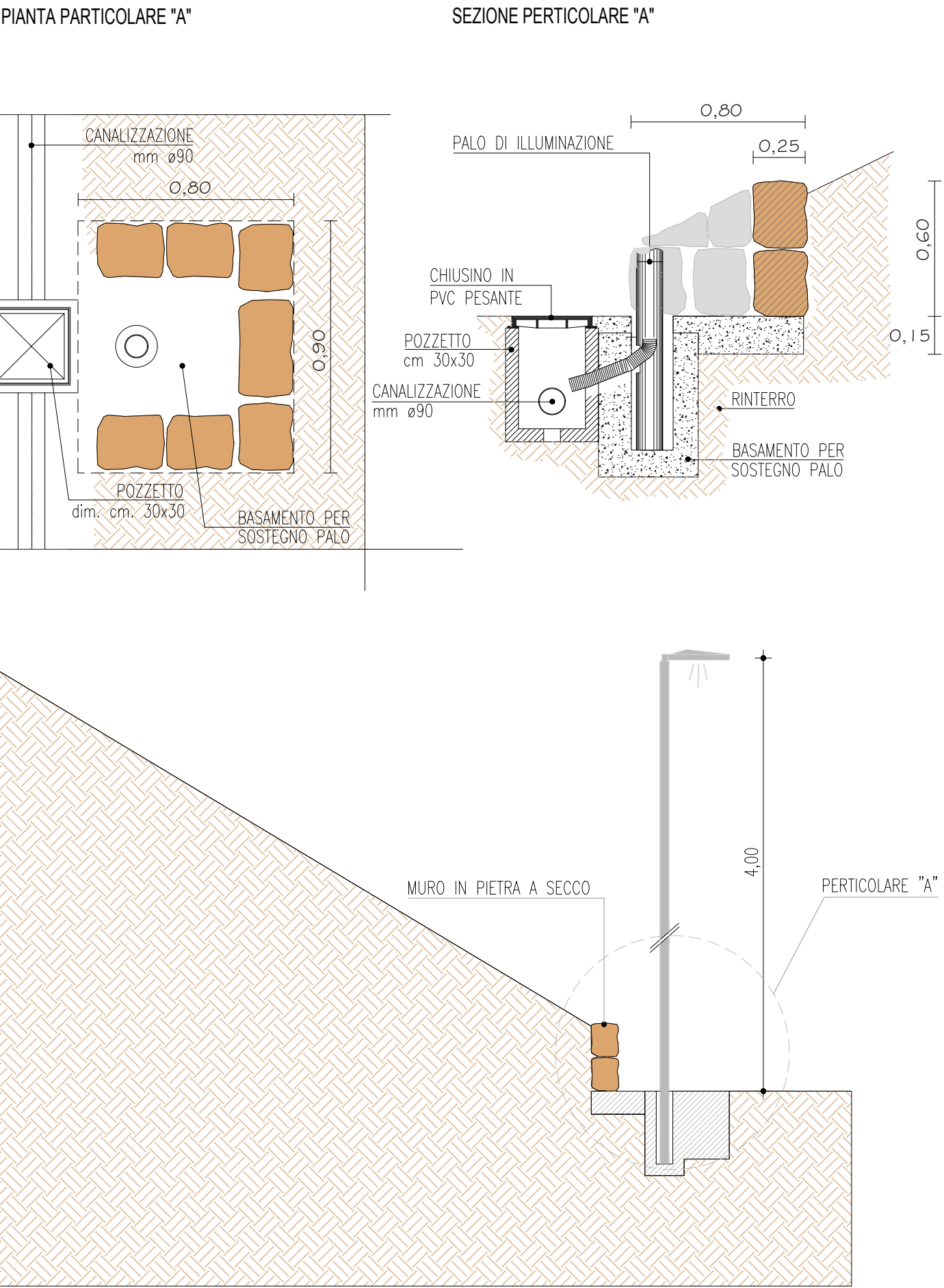


CORPO ILLUMINANTE TIPO




SEZIONE TIPO


PARTICOLARE PALO E BASAMENTO PUBBLICA ILLUMINAZIONE




P3



P1




P4



P2



COMUNE DI DERUTA
PROVINCIA DI PERUGIA
REGIONE DELL'UMBRIA





RECUPERO E VALORIZZAZIONE DEL PERCORSO VERDE DI DERUTA E PONTENUOVO PER
IL TURISMO ECOSOSTENIBILE PSR UMBRIA 2014-2020
Misura 19 Sottomisura 19.2 PAL GAL Media Valle del Tevere

PROGETTO ESECUTIVO

Elaborato: **- ZONA PERCORSO VERDE - PARTICOLARI COSTRUTTIVI**
STATO DI PROGETTO



APPROVAZIONI:					PROGETTAZIONE:	
						geom. Mauro Stella Progettazione, Restauro, Consulenza viale S. Francesco n° 503 - 06056 Massa Martina (PG) T. 075.8581611 email: studiomaurostella@gmail.com
						
Data	Descrizione	Redatto	Controllato	Approvato	PER ACCETTAZIONE	
25.11.2022	PRIMA EMISSIONE	MS	MS	MS		
ELABORATO				SCALA		
E-P05				1:100		

E' PROIBITA LA RIPRODUZIONE ANCHE PARZIALE E LA CESSIONE A TERZI SENZA PREVIA AUTORIZZAZIONE